



PODER EXECUTIVO

PREFEITURA MUNICIPAL DE AMARANTE DO MARANHÃO

AV. DEPUTADO LA ROQUE, Nº 1229 - CENTRO - AMARANTE DO MARANHÃO - MA

CNPJ: 06.157.846/0001-16 – CEP: 65.923 - 000 - FONE/FAX: (99) 3532 - 2176 ramal (207)

CNPJ: 06.157.846/0001-16

Prefeitura Mun. de Amarante do Maranhão

Av. Deputado La Roque, 1229 - Centro

CEP: 65.923-000

Amarante do Maranhão - MA

MA

### GABINETE DA PREFEITA

DECRETO: 052 / 2020 - GAP.

“DISPÕE SOBRE A DENOMINAÇÃO DE VIA PÚBLICA URBANA, E ESTABELECE OUTRAS PROVIDÊNCIAS”.

A Prefeita Municipal de Amarante do Maranhão, Estado do Maranhão, **JOICE OLIVEIRA MARINHO GOMES**, no uso das atribuições, que lhe são conferidas por Lei, em especialmente o *Artigo 87* Inciso VII, da Lei Orgânica Municipal, bem como, da Lei nº 199/2004, artigo 1º.

**CONSIDERANDO** que com o arruamento, a via terá o *status* de bem público de uso comum do povo, aberta ao trânsito indiscriminado de qualquer pessoa ou veículo, para fins de futuras instalações de equipamentos urbanos, caso venha a se tornar futuramente necessário;

**CONSIDERANDO** que é atribuição exclusiva do Chefe do Poder Executivo Municipal aprovar e determinar abertura de novas vias públicas e desenvolver o sistema viário do Município;

### DECRETA:

**Art. 1º** - Fica denominada **RUA SEBASTIÃO ALVES DA SILVA** a Rua Projetada, localizada na Vila Ribamar, que se inicia na *Rua Amazonas* e termina na *Rua Artur Duarte Barros (antiga 21 de Abril)*, nesta cidade de Amarante do Maranhão - MA.

**Art. 2º** - O Croqui e Mapa Descritivo fazem parte deste Decreto;

**Art. 3º** - As despesas decorrentes deste Decreto correrão por verbas próprias do orçamento vigente, suplementadas se necessário.

**Art. 4º** - Este Decreto entra em vigor a partir da data da sua publicação, revogadas as disposições em contrário.

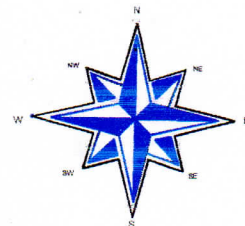
REGISTRE-SE,

PUBLIQUE-SE,

CUMPRA-SE.

GABINETE DA PREFEITA MUNICIPAL DE AMARANTE DO MARANHÃO, ESTADO DO MARANHÃO, AOS 07 DIAS DO MÊS DE MAIO DE 2020.

  
**Joice Oliveira Marinho Gomes**  
Prefeita Municipal



## PREFEITURA MUNICIPAL DE AMARANTE DO MARANHÃO - MA



**OBJETO:** PLANTA DE SITUAÇÃO/LOCALIZAÇÃO  
RUA A DEFINIR - VILA RIBAMAR

**PRANCHA:**

**PROPRIETÁRIO:** PREFEITURA MUNICIPAL DE AMARANTE DO MARANHÃO - MA

01/  
04

**ENDEREÇO:** VILA RIBAMAR, SEDE DO MUNICÍPIO DE AMARANTE DO MARANHÃO - MA

**PROJETO:**  
FLÁVIO ALVES

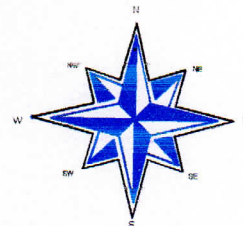
**ESCALA:**  
-

**COMPRIMENTO:**  
225,00 m

**REVISÃO:**  
-

**DATA:**  
MAIO/2019





**PREFEITURA MUNICIPAL DE AMARANTE DO MARANHÃO - MA**

OBJETO: PLANTA DE SITUAÇÃO/LOCALIZAÇÃO RUA A DEFINIR - VILA RIBAMAR


PRANCHA:  
**02/04**

PROPRIETÁRIO: PREFEITURA MUNICIPAL DE AMARANTE DO MARANHÃO - MA

ENDEREÇO: VILA RIBAMAR, SEDE DO MUNICÍPIO DE AMARANTE DO MARANHÃO - MA

PROJETO: FLÁVIO ALVES	ESCALA: -	COMPRIMENTO: 225,00 m	REVISÃO: -	DATA: MAIO/2019
--------------------------	--------------	--------------------------	---------------	--------------------





## PREFEITURA MUNICIPAL DE AMARANTE DO MARANHÃO - MA

OBJETO: MAPA - SATÉLITE  
RUA A DEFINIR - VILA RIBAMAR

PRANCHA:  
**03/04**

PROPRIETÁRIO: PREFEITURA MUNICIPAL DE AMARANTE DO MARANHÃO - MA

ENDEREÇO: VILA RIBAMAR, SEDE DO MUNICÍPIO DE AMARANTE DO MARANHÃO - MA

PROJETO: FLÁVIO ALVES	ESCALA: -	COMPRIMENTO: 225,00 m	REVISÃO: -	DATA: MAIO/2019
--------------------------	--------------	--------------------------	---------------	--------------------



# MEMORIAL DESCRITIVO

O mapa em questão trata da especificação e delimitação de uma rua localizada no Bairro Vila Ribamar, sede do município de Amarante do Maranhão - MA, conforme coordenadas apresentadas.

A rua inicia-se na coordenada - 5°34'17.7"S 46°44'28.3"W, e percorre 225,00 metros de comprimento ao encontro da Rua Vinte e Um de Abril - 5°34'12.9"S 46°44'22.2"W.

Demais detalhes apresentados nas plantas em anexo.



## PREFEITURA MUNICIPAL DE AMARANTE DO MARANHÃO - MA

OBJETO: DESCRITIVO  
RUA A DEFINIR - VILA RIBAMAR

PRANCHA:

PROPRIETÁRIO: PREFEITURA MUNICIPAL DE AMARANTE DO MARANHÃO - MA

04/  
04

ENDEREÇO: VILA RIBAMAR, SEDE DO MUNICÍPIO DE AMARANTE DO MARANHÃO - MA

PROJETO:

FLÁVIO ALVES

ESCALA:

-

COMPRIMENTO:

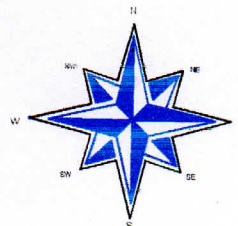
225,00 m

REVISÃO:

-

DATA:

MAIO/2019



## PREFEITURA MUNICIPAL DE AMARANTE DO MARANHÃO - MA

OBJETO: PLANTA DE SITUAÇÃO/LOCALIZAÇÃO  
RUA SEBASTIÃO ALVES DA SILVA - VILA RIBAMAR

PRANCHA:

PROPRIETÁRIO: PREFEITURA MUNICIPAL DE AMARANTE DO MARANHÃO - MA

01/  
01

ENDEREÇO: VILA RIBAMAR, SEDE DO MUNICÍPIO DE AMARANTE DO MARANHÃO - MA

PROJETO:  
FLÁVIO ALVES

ESCALA:

-

COMPRIMENTO:  
225,00 m

REVISÃO:

-

DATA:

MAIO/2019